

DEMANDE D'AUTORISATION UNIQUE

SIGNATURE:

I'M IN ARCHITECTURE

80 rue du Faubourg Saint Denis 75010 PARIS
06 71 15 45 63 / im.in.archi@gmx.com
SARL au capital de 16500€
533 863 344 R.C.S. PARIS

PARC EOLIEN DES GRANDES NOUES

COMMUNES DE BONNESVALYN, DE
MONTHIERS ET DE SOMMELANS

MAITRISE D'OUVRAGE :

SAS PARC EOLIEN DES GRANDES NOUES

Cœur Défense - Tour B
100, Esplanade du Général de Gaulle
92932 Paris La Défense Cedex
Société Anonyme au capital de 5 000 €
RCS Nanterre 527 617 302 00015



LEGENDE:

Eoliennes concernées par la Demande d'Autorisation Unique

- Zone de survol des pales
- Mât de l'éolienne
- Pdl - Postes de livraison électrique
- Parcelle d'implantation du projet
- Limite communale
- RD 87
- Voies existantes
- Bâti existant
- Espace boisé

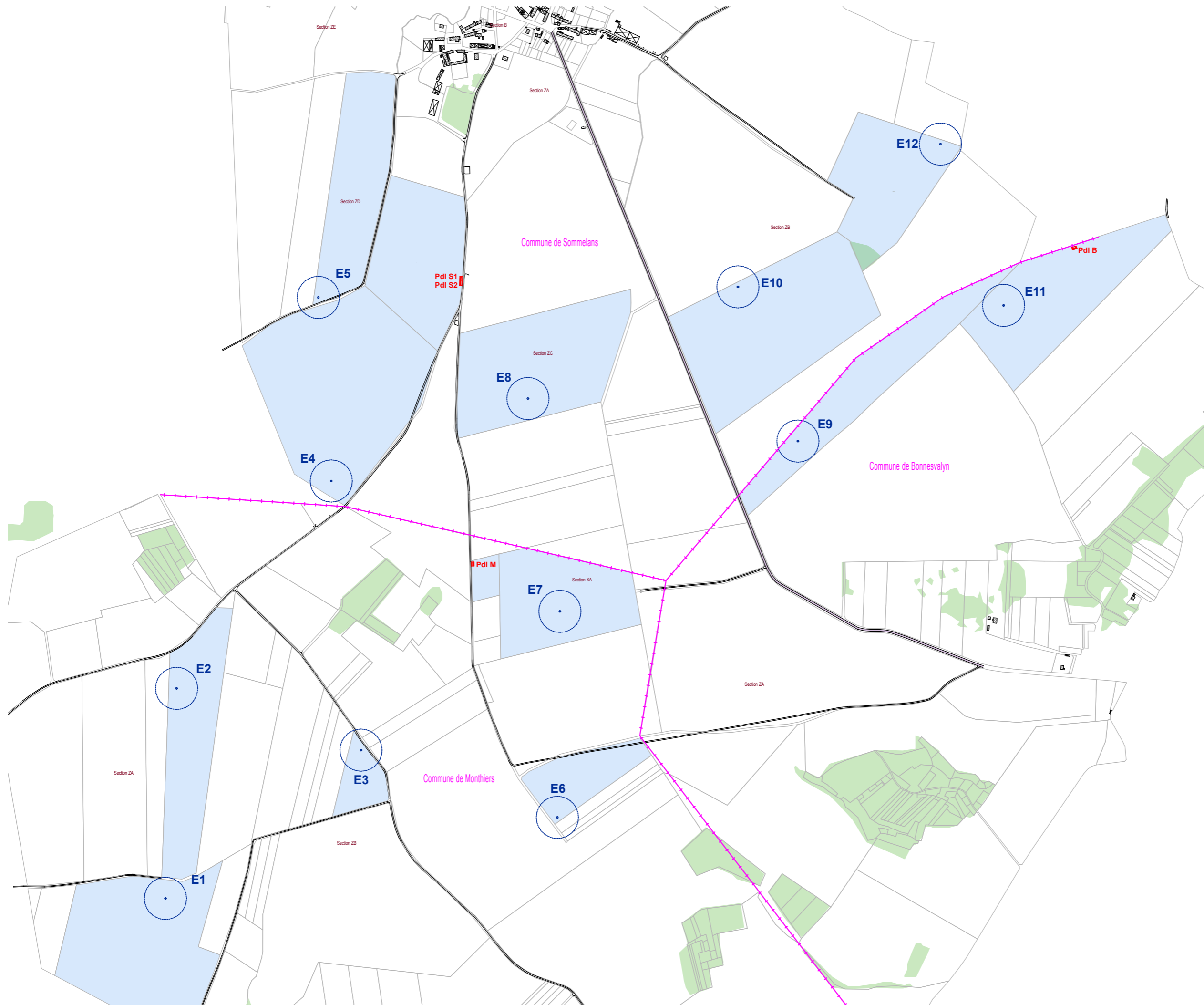


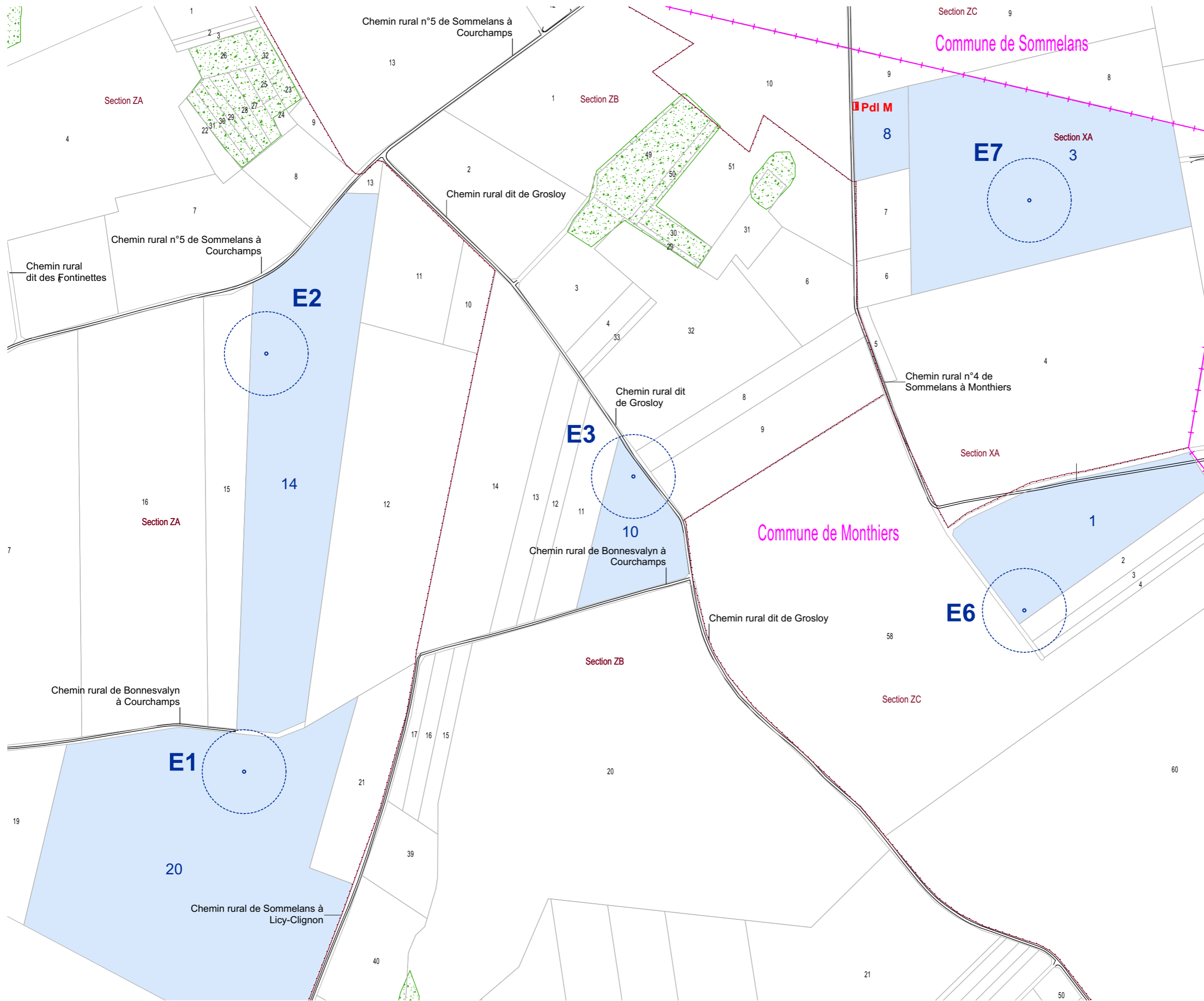
Echelle 1/10000 au format A3



PLAN CADASTRAL
AU 1/10000ème

AU3





DEMANDE D'AUTORISATION UNIQUE

SIGNATURE:

I'M IN ARCHITECTURE
 80 rue du Faubourg Saint Denis 75010 PARIS
 06 71 15 45 63 / im.in.archi@gmx.com
 SARL au capital de 16500€
 533 863 344 R.C.S. PARIS

PARC EOLIEN DES GRANDES NOUES

COMMUNES DE BONNESVALYN, DE
 MONTHIERS ET DE SOMMELANS

MAITRISE D'OUVRAGE :

SAS PARC EOLIEN DES GRANDES NOUES

Cœur Défense - Tour B
 100, Esplanade du Général de Gaulle
 92932 Paris La Défense Cedex
 Société Anonyme au capital de 5 000 €
 RCS Nanterre 527 617 302 00015



LEGENDE:

Eoliennes concernées par la Demande
 d'Autorisation Unique

- Zone de survol des pales
- Mât de l'éolienne
- PdI — Postes de livraison électrique
- Parcelle d'implantation du projet
- Limite communale
- Voies existantes
- Espace boisé



Echelle 1/5000 au format A3



**PLAN CADASTRAL
 AU 1/5000ème
 E1, E2, E3, E6 et E7**

AU3

DEMANDE D'AUTORISATION UNIQUE

SIGNATURE:

I'M IN ARCHITECTURE
80 rue du Faubourg Saint Denis 75010 PARIS
06 71 15 45 63 / im.in.archi@gmx.com
SARL au capital de 16500€
533 863 344 R.C.S. PARIS

PARC EOLIEN DES GRANDES NOUES

COMMUNES DE BONNESVALYN, DE
MONTHIERS ET DE SOMMELANS

MAITRISE D'OUVRAGE :

SAS PARC EOLIEN DES GRANDES NOUES

Cœur Défense - Tour B
100, Esplanade du Général de Gaulle
92932 Paris La Défense Cedex
Société Anonyme au capital de 5 000 €
RCS Nanterre 527 617 302 00015



LEGENDE:

Eoliennes concernées par la Demande
d'Autorisation Unique

- Zone de survol des pales
- Mât de l'éolienne
- Pdl — Postes de livraison électrique
- Parcelle d'implantation du projet
- Limite communale
- Voies existantes
- Bâti existant
- Espace boisé
- RD 87

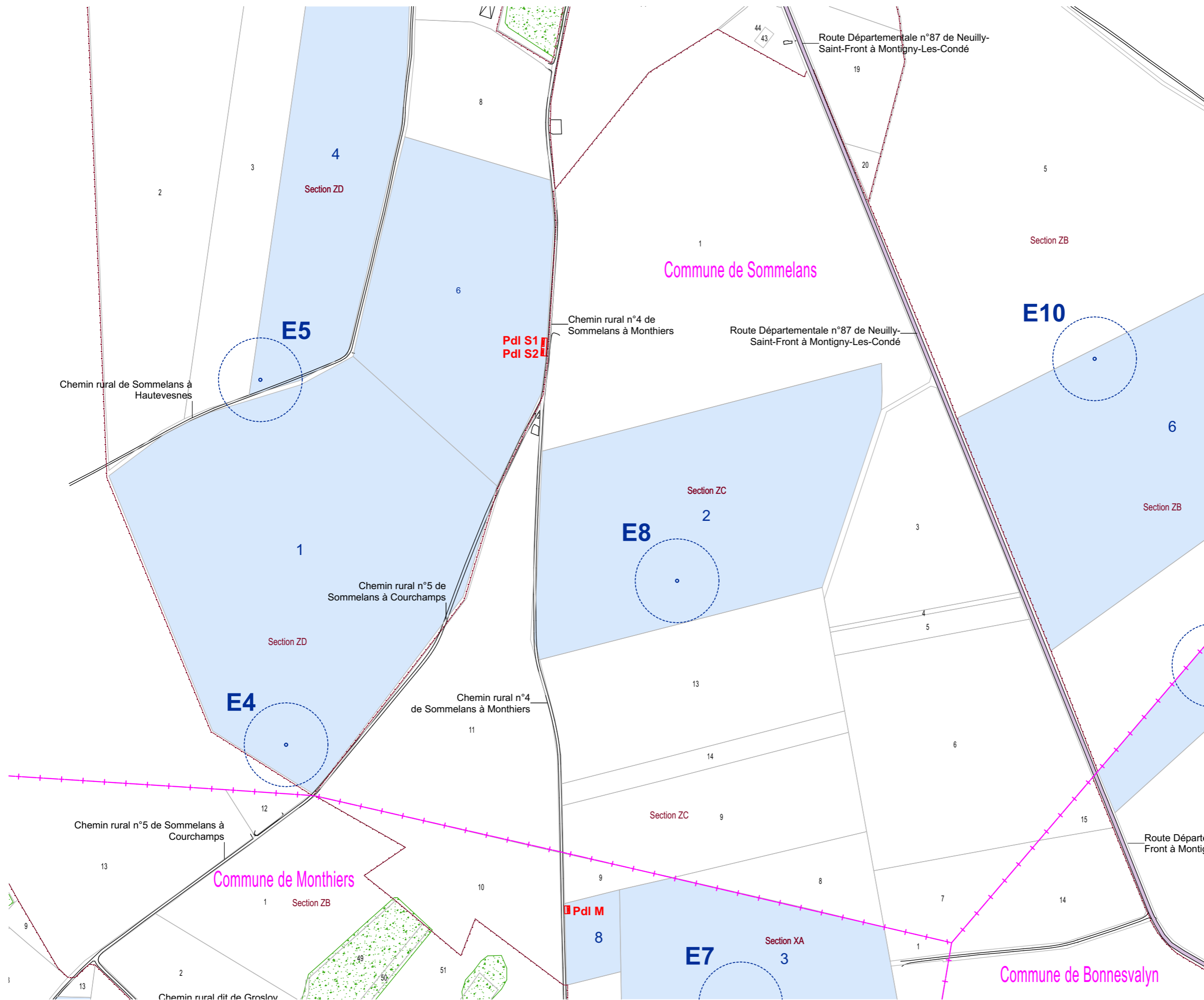


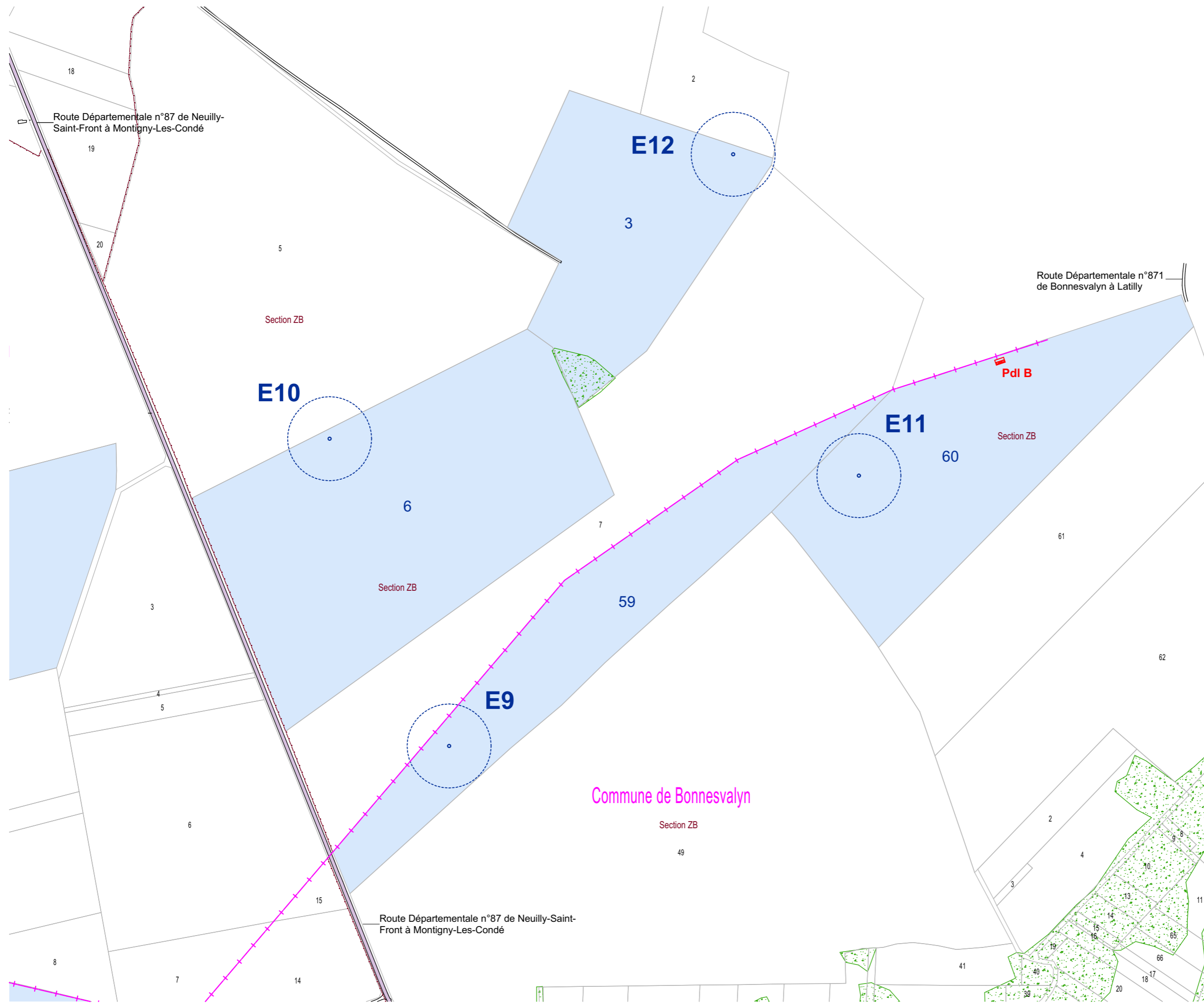
Echelle 1/5000 au format A3



PLAN CADASTRAL
AU 1/5000ème
E4, E5, E8 et E10

AU3





DEMANDE D'AUTORISATION UNIQUE

SIGNATURE:

I'M IN ARCHITECTURE
 80 rue du Faubourg Saint Denis 75010 PARIS
 06 71 15 45 63 / im.in.archi@gmx.com
 SARL au capital de 16500€
 533 863 344 R.C.S. PARIS

PARC EOLIEN DES GRANDES NOUES

COMMUNES DE BONNESVALYN, DE MONTIERS ET DE SOMMELANS

MAITRISE D'OUVRAGE :

SAS PARC EOLIEN DES GRANDES NOUES

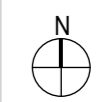
Cœur Défense - Tour B
 100, Esplanade du Général de Gaulle
 92932 Paris La Défense Cedex
 Société Anonyme au capital de 5 000 €
 RCS Nanterre 527 617 302 00015



LEGENDE:

Eoliennes concernées par la Demande d'Autorisation Unique

- Zone de survol des pales
- Mât de l'éolienne
- Postes de livraison électrique
- Parcelle d'implantation du projet
- Limite communale
- Voies existantes
- Bâti existant
- Espace boisé
- RD 87



Echelle 1/5000 au format A3
 0 100 200m

**PLAN CADASTRAL
 AU 1/5000ème
 E9, E10, E11 et E12**

AU3

Parc Eolien des Grandes Noues
Communes de Bonnesvalyn, de Monthiers et de Sommelans

AU 4. PLANS DES ABORDS DE L'INSTALLATION AU 1/2500E
(Voir classeur joint)

DEMANDE D'AUTORISATION UNIQUE

SIGNATURE:


I'M IN ARCHITECTURE
80 rue du Faubourg Saint Denis 75010 PARIS
06 71 15 45 63 // im.in.archi@gmx.com
SARL au capital de 16500€
533 863 344 R.C.S. PARIS

PARC EOLIEN DES GRANDES NOUES

COMMUNES DE BONNESVALYN, DE
MONTHIERS ET DE SOMMELANS

MAITRISE D'OUVRAGE :

SAS PARC EOLIEN DES GRANDES NOUES
Cœur Défense - Tour B
100, Esplanade du Général de Gaulle
92932 Paris La Défense Cedex
Société Anonyme au capital de 5 000 €
RCS Nanterre 527 617 302 00015

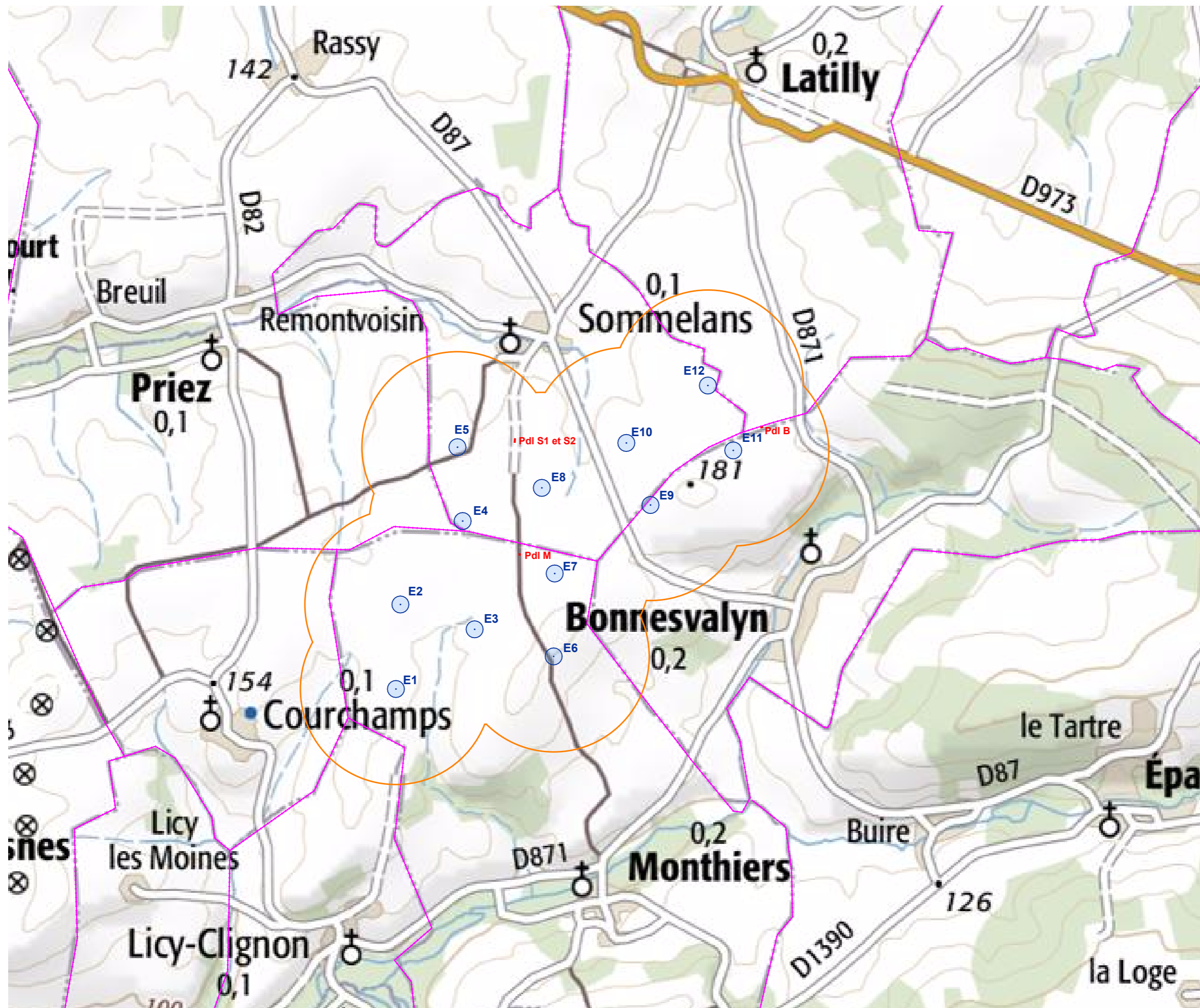


LEGENDE:

Empty legend box

Empty legend box

AU4



DEMANDE D'AUTORISATION UNIQUE

SIGNATURE:

I'M IN ARCHITECTURE
 80 rue du Faubourg Saint Denis 75010 PARIS
 06 71 15 45 63 / im.in.archi@gmx.com
 SARL au capital de 16500€
 533 863 341 R.C.S. PARIS

PARC EOLIEN DES GRANDES NOUES

COMMUNES DE BONNESVALYN, DE MONTHIERS ET DE SOMMELANS

MAITRISE D'OUVRAGE :

SAS PARC EOLIEN DES GRANDES NOUES

Cœur Défense - Tour B
 100, Esplanade du Général de Gaulle
 92932 Paris La Défense Cedex
 Société Anonyme au capital de 5 000 €
 RCS Nanterre 527 617 302 00015



LEGENDE:

Eoliennes concernées par la demande d'autorisation d'exploiter

- Zone de survol des pales
- Mât de l'éolienne
- Zone de 600m des survols des éoliennes
- PdI — Postes de livraison électrique
- Limite communale



Echelle 1/25000 au format A3



PLAN DE SITUATION DES ÉOLIENNES AU 1/25 000ème

AU4

Parc Eolien des Grandes Noues
Communes de Bonnesvalyn, de Monthiers et de Sommelans

AU 5. PLAN D'ENSEMBLE AU 1/1000E

DEMANDE D'AUTORISATION UNIQUE

SIGNATURE:


I'M IN ARCHITECTURE
80 rue du Faubourg Saint Denis 75010 PARIS
06 71 15 45 63 / im.in.archi@gmx.com
SARL au capital de 16500€
533 863 344 R.C.S. PARIS

PARC EOLIEN DES GRANDES NOUES

COMMUNES DE BONNESVALYN, DE
MONTHIERS ET DE SOMMELANS

MAITRISE D'OUVRAGE :

SAS PARC EOLIEN DES GRANDES NOUES
Cœur Défense - Tour B
100, Esplanade du Général de Gaulle
92932 Paris La Défense Cedex
Société Anonyme au capital de 5 000 €
RCS Nanterre 527 617 302 00015

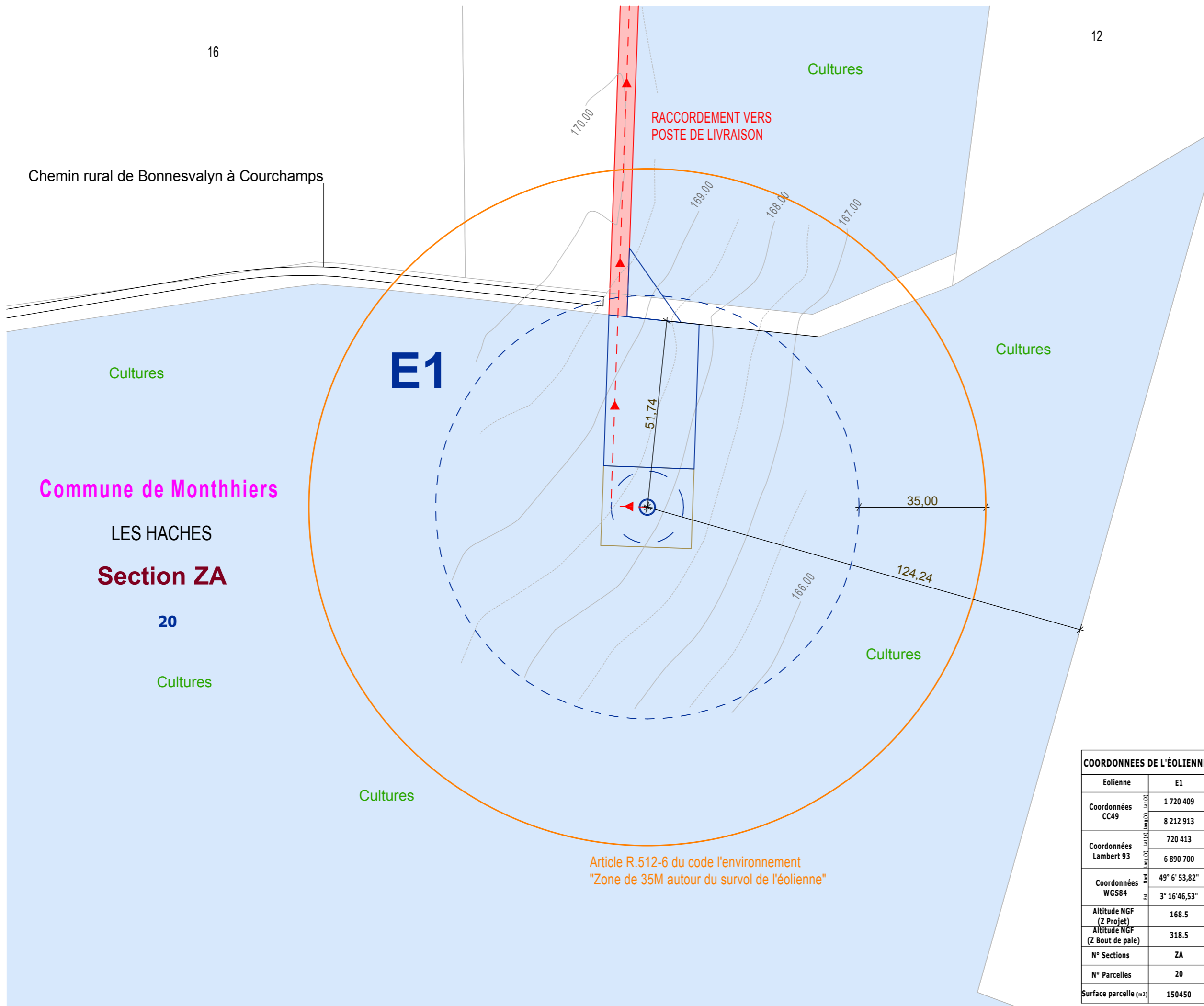


LEGENDE:

Empty legend box for the plan.

Empty legend box for the plan.

AU5



16

12

Chemin rural de Bonnesvalyn à Courchamps

Commune de Monthiers

LES HACHES

Section ZA

20

Cultures

E1

RACCORDEMENT VERS
POSTE DE LIVRAISON

Article R.512-6 du code l'environnement
"Zone de 35M autour du survol de l'éolienne"

COORDONNEES DE L'ÉOLIENNE	
Eolienne	E1
Coordonnées CC49	1 720 409
	8 212 913
Coordonnées Lambert 93	720 413
	6 890 700
Coordonnées WGS84	49° 6' 53,82"
	3° 16' 46,53"
Altitude NGF (Z Projet)	168.5
Altitude NGF (Z Bout de pale)	318.5
N° Sections	ZA
N° Parcelles	20
Surface parcelle (m²)	150450

DEMANDE D'AUTORISATION UNIQUE

SIGNATURE:

I'M IN ARCHITECTURE
80 rue du Faubourg Saint Denis 75010 PARIS
06 71 15 45 63 / im.in.archi@gmx.com
SARL au capital de 16500€
533 863 344 R.C.S. PARIS

PARC EOLIEN DES GRANDES NOUES

COMMUNES DE BONNESVALYN, DE
MONTHIERS ET DE SOMMELANS

MAITRISE D'OUVRAGE :

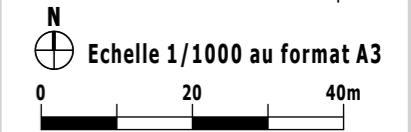
SAS PARC EOLIEN DES GRANDES NOUES
Cœur Défense - Tour B
100, Esplanade du Général de Gaulle
92932 Paris La Défense Cedex
Société Anonyme au capital de 5 000 €
RCS Nanterre 527 617 302 00015



LEGENDE:

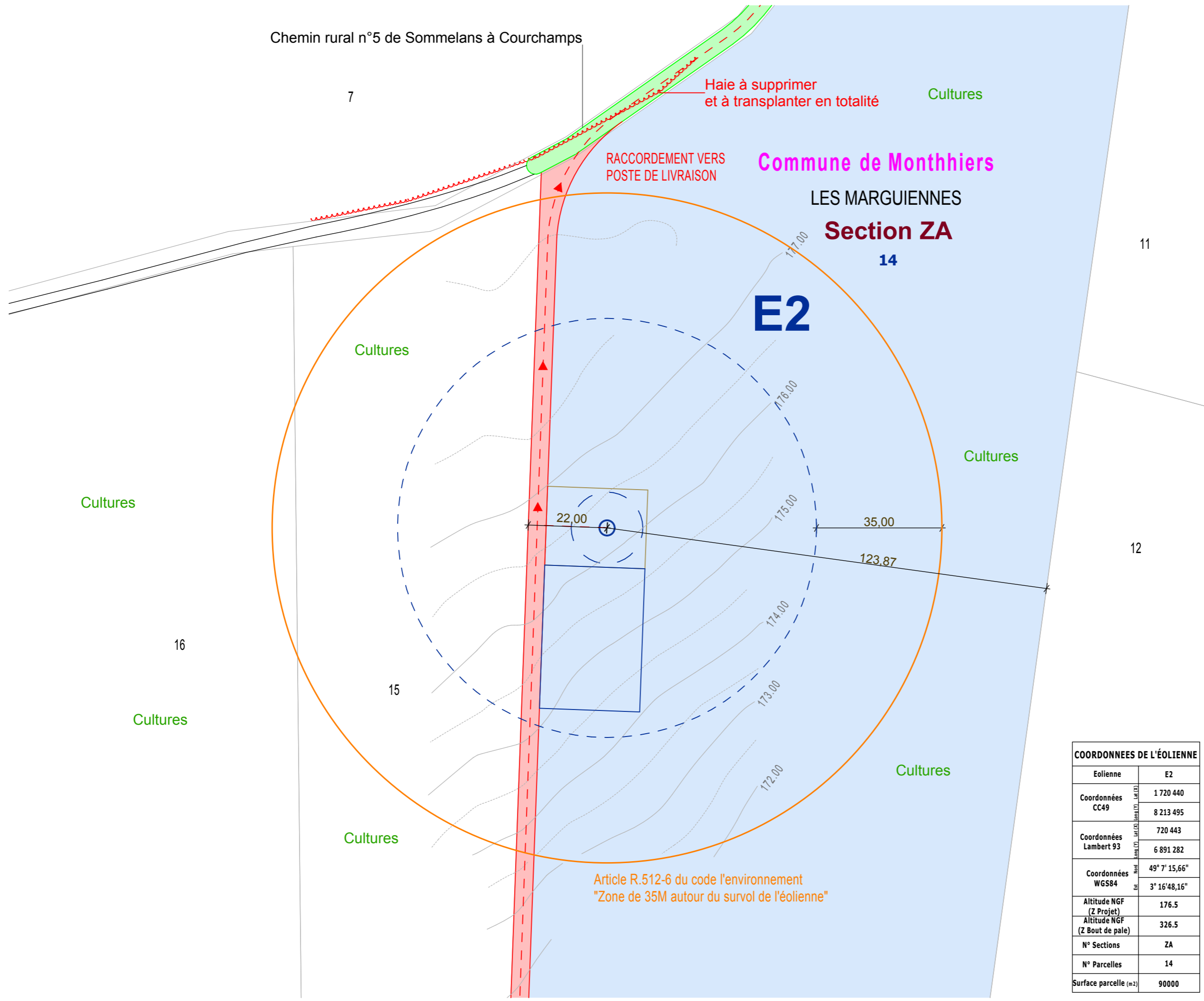
Eolienne concernée par la Demande
d'Autorisation Unique

- Zone de survol des pales
- Mât de l'éolienne
- Fondation de l'éolienne
- Parcelle d'implantation du projet
- Plateforme
- Aire gravillonnée
- Accès existant non modifié
- Accès existant à renforcer
- Accès à créer
- Cadastre
- Espace boisé
- Limite communale
- Courbes de niveaux
- Raccordement électrique



PLAN D'ENSEMBLE DE
L'ÉOLIENNE E1

AU5



Chemin rural n°5 de Sommélans à Courchamps

7

Haie à supprimer et à transplanter en totalité

Cultures

RACCORDEMENT VERS POSTE DE LIVRAISON

Commune de Monthiers

LES MARGUIENNES

Section ZA

14

E2

Cultures

Cultures

11

12

Cultures

16

Cultures

15

Cultures

Cultures

Article R.512-6 du code l'environnement
"Zone de 35M autour du survol de l'éolienne"

COORDONNEES DE L'ÉOLIENNE	
Eolienne	E2
Coordonnées CC49	1 720 440
	8 213 495
Coordonnées Lambert 93	720 443
	6 891 282
Coordonnées WGS84	49° 7' 15,66"
	3° 16' 48,16"
Altitude NGF (Z Projet)	176.5
Altitude NGF (Z Bout de pale)	326.5
N° Sections	ZA
N° Parcelles	14
Surface parcelle (m ²)	90000

DEMANDE D'AUTORISATION UNIQUE

SIGNATURE:

I'M IN ARCHITECTURE
 80 rue du Faubourg Saint Denis 75010 PARIS
 06 71 15 45 63 / im.in.archi@gmx.com
 SARL au capital de 16500€
 533 863 344 R.C.S. PARIS

PARC EOLIEN DES GRANDES NOUES

COMMUNES DE BONNESVALYN, DE MONTHIERS ET DE SOMMELANS

MAITRISE D'OUVRAGE :

SAS PARC EOLIEN DES GRANDES NOUES
 Cœur Défense - Tour B
 100, Esplanade du Général de Gaulle
 92932 Paris La Défense Cedex
 Société Anonyme au capital de 5 000 €
 RCS Nanterre 527 617 302 00015



LEGENDE:

Eolienne concernée par la Demande d'Autorisation Unique

- Zone de survol des pales
- Mât de l'éolienne
- Fondation de l'éolienne
- Parcelle d'implantation du projet
- Plateforme
- Aire gravillonnée
- Accès existant non modifié
- Accès existant à renforcer
- Accès à créer
- Cadastre
- Espace boisé
- Limite communale
- Courbes de niveaux
- Raccordement électrique

N
 Echelle 1/1000 au format A3
 0 20 40m

PLAN D'ENSEMBLE DE L'ÉOLIENNE E2

AU5

SIGNATURE:

I'M IN ARCHITECTURE

80 rue du Faubourg Saint Denis 75010 PARIS
06 71 15 45 63 / im.in.archi@gmx.com
SARL au capital de 16500€
533 863 344 R.C.S. PARIS

PARC EOLIEN DES GRANDES NOUES

COMMUNES DE BONNESVALYN, DE
MONTHIERS ET DE SOMMELANS

MAITRISE D'OUVRAGE :

SAS PARC EOLIEN DES GRANDES NOUES

Cœur Défense - Tour B
100, Esplanade du Général de Gaulle
92932 Paris La Défense Cedex
Société Anonyme au capital de 5 000 €
RCS Nanterre 527 617 302 00015

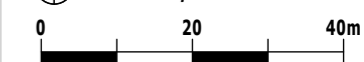


LEGENDE:

Eolienne concernée par la Demande d'Autorisation Unique

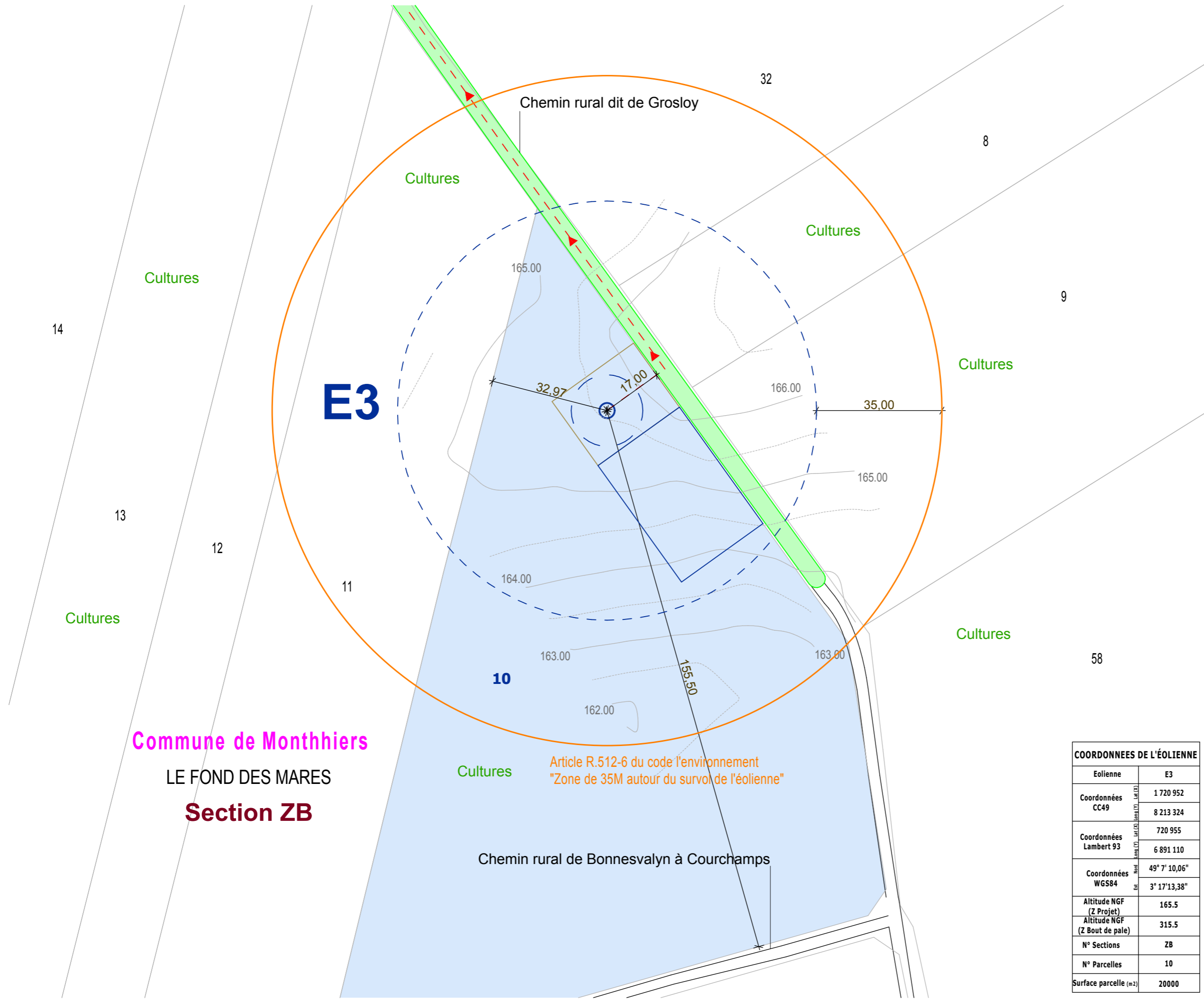
- Zone de survol des pales
- Mât de l'éolienne
- Fondation de l'éolienne
- Parcelle d'implantation du projet
- Plateforme
- Aire gravillonnée
- Accès existant non modifié
- Accès existant à renforcer
- Accès à créer
- Cadastre
- Espace boisé
- Limite communale
- Courbes de niveaux
- Raccordement électrique

N
Echelle 1/1000 au format A3



**PLAN D'ENSEMBLE DE
L'ÉOLIENNE E3**

AU5



E3

10

Commune de Monthiers
LE FOND DES MARES
Section ZB

Article R.512-6 du code l'environnement
"Zone de 35m autour du survol de l'éolienne"

COORDONNEES DE L'ÉOLIENNE	
Eolienne	E3
Coordonnées CC49	1 720 952
	8 213 324
Coordonnées Lambert 93	720 955
	6 891 110
Coordonnées WGS84	49° 7' 10,06"
	3° 17' 13,38"
Altitude NGF (Z Projet)	165.5
Altitude NGF (Z Bout de pale)	315.5
N° Sections	ZB
N° Parcelles	10
Surface parcelle (m ²)	20000

SIGNATURE:

I'M IN ARCHITECTURE
 80 rue du Faubourg Saint Denis 75010 PARIS
 06 71 15 45 63 / im.in.archi@gmx.com
 SARL au capital de 16500€
 533 863 344 R.C.S. PARIS

PARC EOLIEN DES GRANDES NOUES

COMMUNES DE BONNESVALYN, DE
 MONTHIERS ET DE SOMMELANS

MAITRISE D'OUVRAGE :

SAS PARC EOLIEN DES GRANDES NOUES

Cœur Défense - Tour B
 100, Esplanade du Général de Gaulle
 92932 Paris La Défense Cedex
 Société Anonyme au capital de 5 000 €
 RCS Nanterre 527 617 302 00015



LEGENDE:

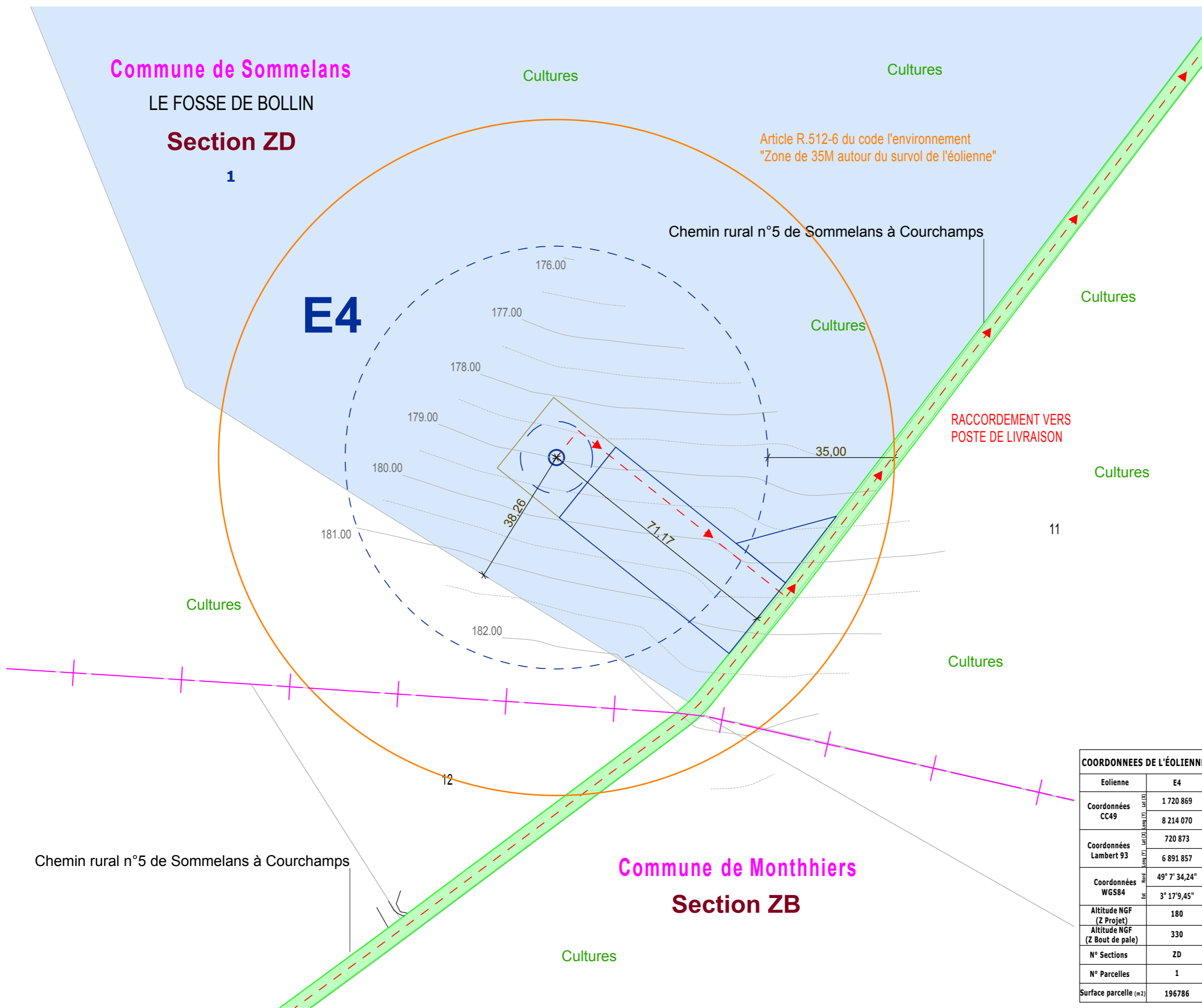
Eolienne concernée par la Demande
 d'Autorisation Unique

- Zone de survol des pales
- Mât de l'éolienne
- Fondation de l'éolienne
- Parcelle d'implantation du projet
- Plateforme
- Aire gravillonnée
- Accès existant non modifié
- Accès existant à renforcer
- Accès à créer
- Cadastre
- Espace boisé
- Limite communale
- Courbes de niveaux
- Raccordement électrique

N
 Echelle 1/1000 au format A3
 0 20 40m

PLAN D'ENSEMBLE DE
 L'EOLIENNE E4

AU5



COORDONNEES DE L'EOLIENNE	
Eolienne	E4
Coordonnées CC49	1 720 869
	8 214 070
Coordonnées Lambert 93	720 873
	6 891 857
Coordonnées WGS84	49° 7' 34,24"
	3° 17' 9,45"
Altitude NGF (Z Projet)	180
Altitude NGF (Z Bout de pale)	330
N° Sections	ZD
N° Parcelles	1
Surface parcelle (m ²)	196786

SIGNATURE:

I'M IN ARCHITECTURE
 80 rue du Faubourg Saint Denis 75010 PARIS
 06 71 15 45 63 / im.in.archi@gmx.com
 SARL au capital de 16500€
 533 863 344 R.C.S. PARIS

PARC EOLIEN DES GRANDES NOUES

COMMUNES DE BONNESVALYN, DE
 MONTHIERS ET DE SOMMELANS

MAITRISE D'OUVRAGE :

SAS PARC EOLIEN DES GRANDES NOUES
 Cœur Défense - Tour B
 100, Esplanade du Général de Gaulle
 92932 Paris La Défense Cedex
 Société Anonyme au capital de 5 000 €
 RCS Nanterre 527 617 302 00015



LEGENDE:

Eolienne concernée par la Demande d'Autorisation Unique

- Zone de survol des pales
- Mât de l'éolienne
- Fondation de l'éolienne
- Parcelle d'implantation du projet
- Plateforme
- Aire gravillonnée
- Accès existant non modifié
- Accès existant à renforcer
- Accès à créer
- Cadastre
- Espace boisé
- Limite communale
- Courbes de niveaux
- Raccordement électrique

N

 Echelle 1/1000 au format A3

Commune de Sommelans

LA SENTE DE GANDELU

Section ZD

4

Chemin rural de Sommelans à Hautevesnes

E5

Cultures

6

Cultures

RACCORDEMENT VERS
 POSTE DE LIVRAISON

Cultures

1

Cultures

Article R.512-6 du code l'environnement
 "Zone de 35M autour du survol de l'éolienne"

COORDONNEES DE L'ÉOLIENNE	
Eolienne	E5
Coordonnées CC49	1 720 833
	8 214 579
Coordonnées Lambert 93	720 836
	6 892 366
Coordonnées WGS84	49° 7' 50,70"
	3° 17' 7,74"
Altitude NGF (Z Projet)	164.5
Altitude NGF (Z Bout de pale)	314.5
N° Sections	ZD
N° Parcelles	4
Surface parcelle (m ²)	89410

AU5

**PLAN D'ENSEMBLE DE
 L'ÉOLIENNE E5**

SIGNATURE:

I'M IN ARCHITECTURE
 80 rue du Faubourg Saint Denis 75010 PARIS
 06 71 15 45 63 / im.in.archi@gmx.com
 SARL au capital de 16500€
 533 863 344 R.C.S. PARIS

PARC EOLIEN DES GRANDES NOUES

COMMUNES DE BONNESVALYN, DE MONTHIERS ET DE SOMMELANS

MAITRISE D'OUVRAGE :

SAS PARC EOLIEN DES GRANDES NOUES
 Cœur Défense - Tour B
 100, Esplanade du Général de Gaulle
 92932 Paris La Défense Cedex
 Société Anonyme au capital de 5 000 €
 RCS Nanterre 527 617 302 00015

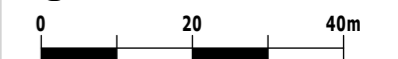


LEGENDE:

Eolienne concernée par la Demande d'Autorisation Unique

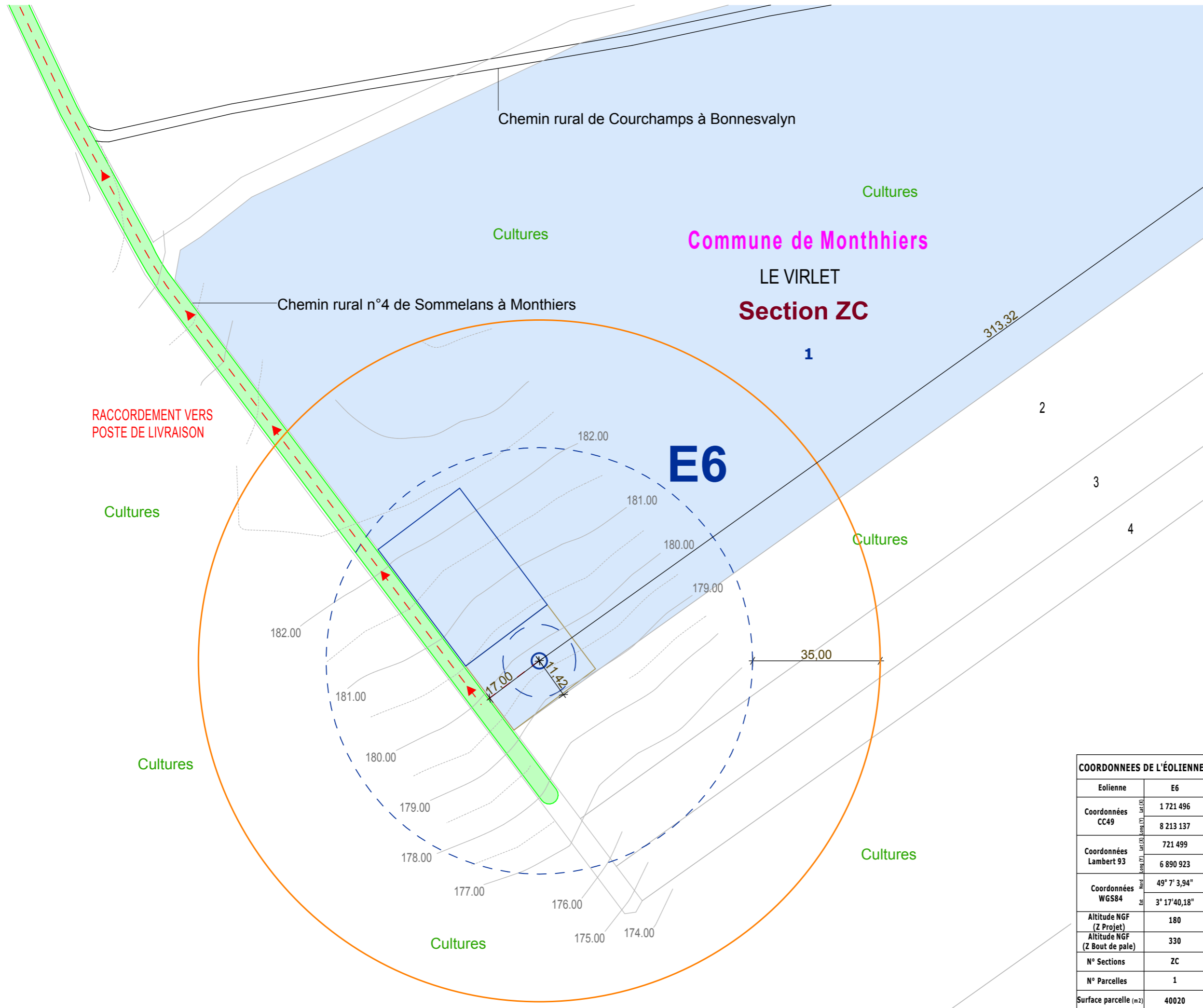
- Zone de survol des pales
- Mât de l'éolienne
- Fondation de l'éolienne
- Parcelle d'implantation du projet
- Plateforme
- Aire gravillonnée
- Accès existant non modifié
- Accès existant à renforcer
- Accès à créer
- Cadastre
- Espace boisé
- Limite communale
- Courbes de niveaux
- Raccordement électrique

N
 Echelle 1/1000 au format A3



PLAN D'ENSEMBLE DE L'EOLIENNE E6

AU5



COORDONNEES DE L'EOLIENNE	
Eolienne	E6
Coordonnées CC49	1 721 496
	8 213 137
Coordonnées Lambert 93	721 499
	6 890 923
Coordonnées WGS84	49° 7' 3,94"
	3° 17'40,18"
Altitude NGF (Z Projet)	180
Altitude NGF (Z Bout de pale)	330
N° Sections	ZC
N° Parcelles	1
Surface parcelle (m²)	40020

SIGNATURE:

I'M IN ARCHITECTURE
 80 rue du Faubourg Saint Denis 75010 PARIS
 06 71 15 45 63 / im.in.archi@gmx.com
 SARL au capital de 16500€
 533 863 944 R.C.S. PARIS

PARC EOLIEN DES GRANDES NOUES

COMMUNES DE BONNESVALYN, DE
 MONTHIERS ET DE SOMMELANS

MAITRISE D'OUVRAGE :

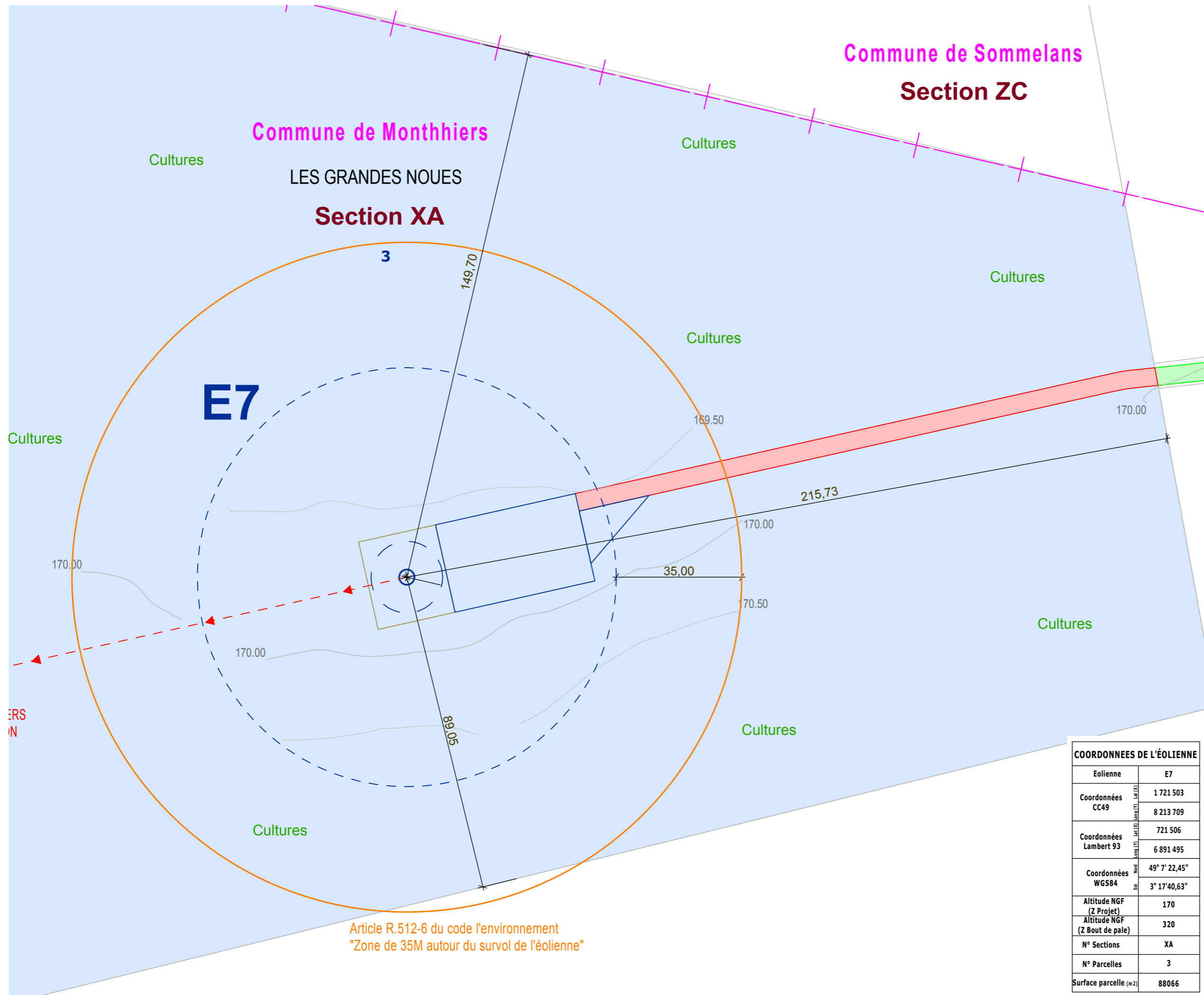
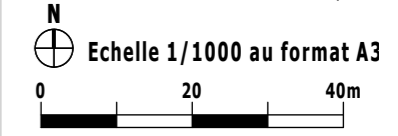
SAS PARC EOLIEN DES GRANDES NOUES
 Cœur Défense - Tour B
 100, Esplanade du Général de Gaulle
 92932 Paris La Défense Cedex
 Société Anonyme au capital de 5 000 €
 RCS Nanterre 527 617 302 00015



LEGENDE:

Eolienne concernée par la Demande d'Autorisation Unique

- Zone de survol des pales
- Mât de l'éolienne
- Fondation de l'éolienne
- Parcelle d'implantation du projet
- Plateforme
- Aire gravillonnée
- Accès existant non modifié
- Accès existant à renforcer
- Accès à créer
- Cadastre
- Espace boisé
- Limite communale
- Courbes de niveaux
- Raccordement électrique



Article R.512-6 du code l'environnement
 "Zone de 35M autour du survol de l'éolienne"

COORDONNEES DE L'ÉOLIENNE	
Eolienne	E7
Coordonnées CC49	1 721 503
	8 213 709
Coordonnées Lambert 93	721 506
	6 891 495
Coordonnées WGS84	49° 7' 22,45"
	3° 17'40,63"
Altitude NGF (Z Projet)	170
Altitude NGF (Z Bout de pale)	320
N° Sections	XA
N° Parcelles	3
Surface parcelle (m²)	88066

PLAN D'ENSEMBLE DE L'ÉOLIENNE E7

AU5

SIGNATURE:

I'M IN ARCHITECTURE
 80 rue du Faubourg Saint Denis 75010 PARIS
 06 71 15 45 63 / im.in.archi@gmx.com
 SARL au capital de 16500€
 533 863 344 R.C.S. PARIS

PARC EOLIEN DES GRANDES NOUES

COMMUNES DE BONNESVALYN, DE
 MONTHIERS ET DE SOMMELANS

MAITRISE D'OUVRAGE :

SAS PARC EOLIEN DES GRANDES NOUES
 Cœur Défense - Tour B
 100, Esplanade du Général de Gaulle
 92932 Paris La Défense Cedex
 Société Anonyme au capital de 5 000 €
 RCS Nanterre 527 617 302 00015



LEGENDE:

Eolienne concernée par la Demande d'Autorisation Unique

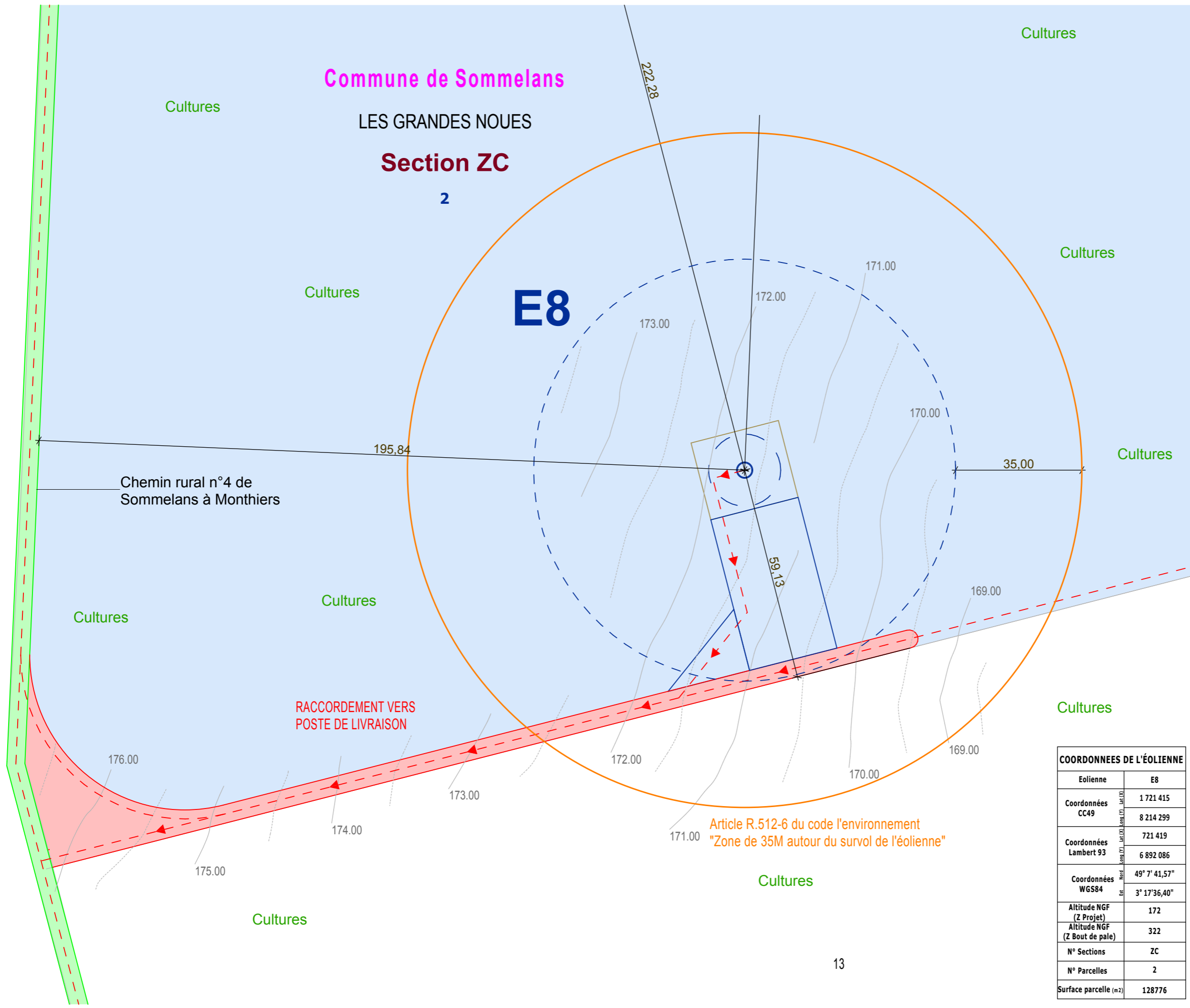
- Zone de survol des pales
- Mât de l'éolienne
- Fondation de l'éolienne
- Parcelle d'implantation du projet
- Plateforme
- Aire gravillonnée
- Accès existant non modifié
- Accès existant à renforcer
- Accès à créer
- Cadastre
- Espace boisé
- Limite communale
- Courbes de niveaux
- Raccordement électrique

N

 Echelle 1/1000 au format A3

PLAN D'ENSEMBLE DE L'EOLIENNE E8

AU5



Article R.512-6 du code l'environnement
 "Zone de 35M autour du survol de l'éolienne"

COORDONNEES DE L'EOLIENNE	
Eolienne	E8
Coordonnées CC49	1 721 415
	8 214 299
Coordonnées Lambert 93	721 419
	6 892 086
Coordonnées WGS84	49° 7' 41,57"
	3° 17'36,40"
Altitude NGF (Z Projet)	172
Altitude NGF (Z Bout de pale)	322
N° Sections	ZC
N° Parcelles	2
Surface parcelle (m²)	128776

SIGNATURE:

I'M IN ARCHITECTURE
 80 rue du Faubourg Saint Denis 75010 PARIS
 06 71 15 45 63 / im.in.archi@gmx.com
 SARL au capital de 16500€
 533 863 344 R.C.S. PARIS

PARC EOLIEN DES GRANDES NOUES

COMMUNES DE BONNESVALYN, DE
 MONTHIERS ET DE SOMMELANS

MAITRISE D'OUVRAGE :

SAS PARC EOLIEN DES GRANDES NOUES
 Cœur Défense - Tour B
 100, Esplanade du Général de Gaulle
 92932 Paris La Défense Cedex
 Société Anonyme au capital de 5 000 €
 RCS Nanterre 527 617 302 00015



LEGENDE:

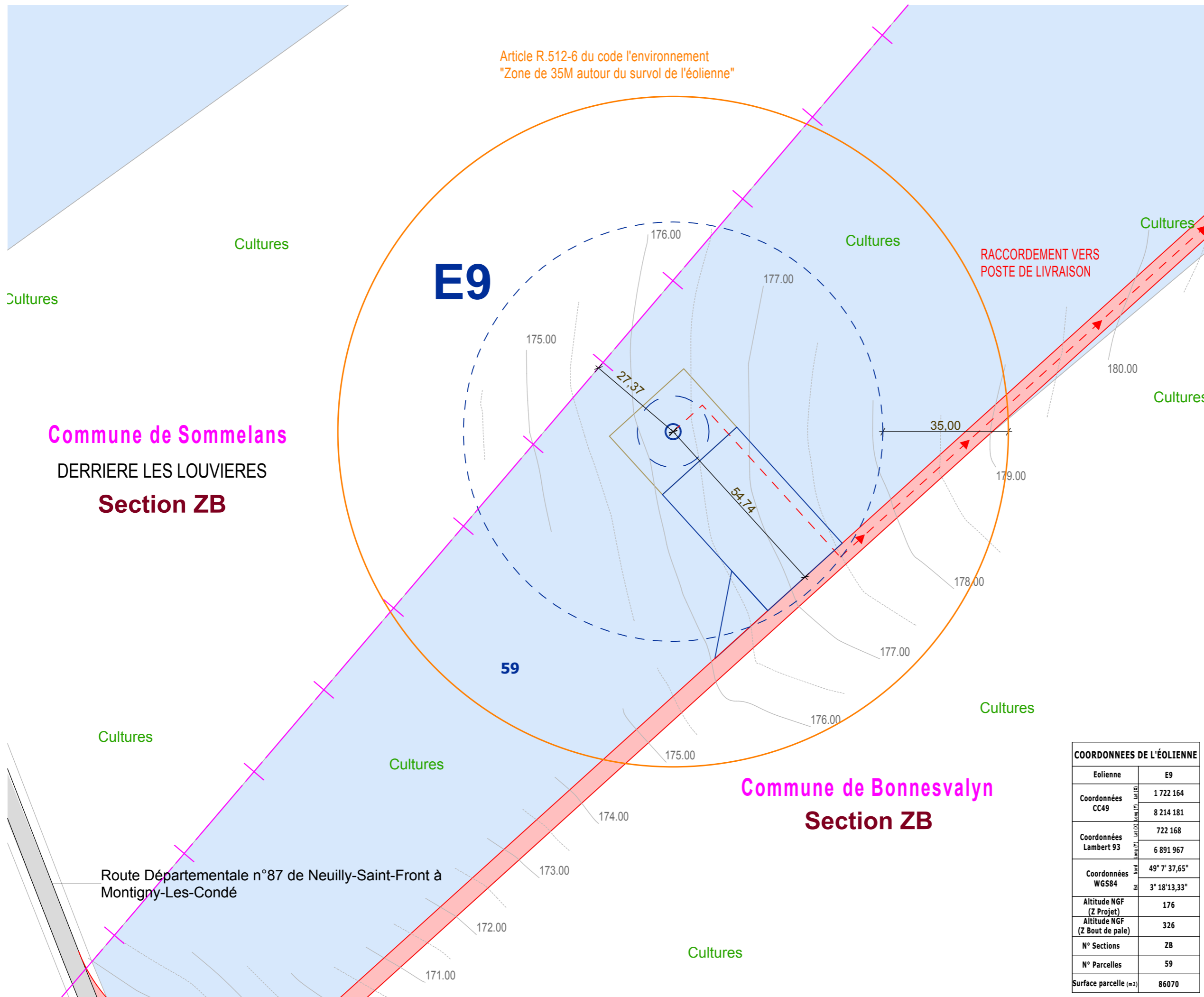
Eolienne concernée par la Demande
 d'Autorisation Unique

- Zone de survol des pales
- Mât de l'éolienne
- Fondation de l'éolienne
- Parcelle d'implantation du projet
- Plateforme
- Aire gravillonnée
- Accès existant non modifié
- Accès existant à renforcer
- Accès à créer
- Cadastre
- Espace boisé
- Limite communale
- Courbes de niveaux
- Raccordement électrique

N

 Echelle 1/1000 au format A3

Article R.512-6 du code l'environnement
 "Zone de 35M autour du survol de l'éolienne"



COORDONNEES DE L'ÉOLIENNE	
Eolienne	E9
Coordonnées CC49	1 722 164
	8 214 181
Coordonnées Lambert 93	722 168
	6 891 967
Coordonnées WGS84	49° 7' 37,65"
	3° 18' 13,33"
Altitude NGF (Z Projet)	176
Altitude NGF (Z Bout de pale)	326
N° Sections	ZB
N° Parcelles	59
Surface parcelle (m ²)	86070

PLAN D'ENSEMBLE DE
 L'ÉOLIENNE E9

AU5

SIGNATURE:

I'M IN ARCHITECTURE
 80 rue du Faubourg Saint Denis 75010 PARIS
 06 71 15 45 63 / im.in.archi@gmx.com
 SARL au capital de 16500€
 533 863 344 R.C.S. PARIS

PARC EOLIEN DES GRANDES NOUES

COMMUNES DE BONNESVALYN, DE
 MONTHIERS ET DE SOMMELANS

MAITRISE D'OUVRAGE :

SAS PARC EOLIEN DES GRANDES NOUES
 Cœur Défense - Tour B
 100, Esplanade du Général de Gaulle
 92932 Paris La Défense Cedex
 Société Anonyme au capital de 5 000 €
 RCS Nanterre 527 617 302 00015



LEGENDE:

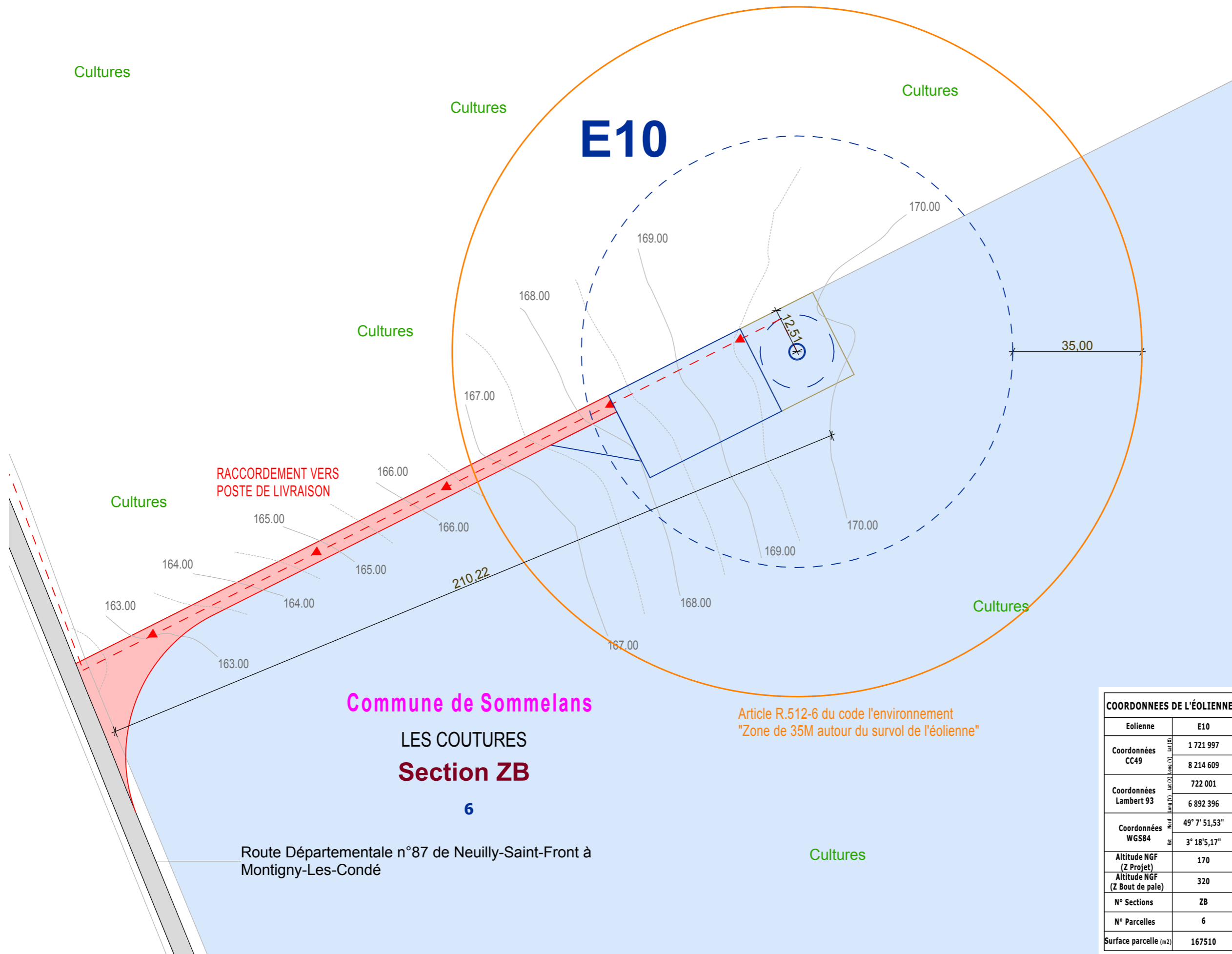
Eolienne concernée par la Demande
 d'Autorisation Unique

- Zone de survol des pales
- Mât de l'éolienne
- Fondation de l'éolienne
- Parcelle d'implantation du projet
- Plateforme
- Aire gravillonnée
- Accès existant non modifié
- Accès existant à renforcer
- Accès à créer
- Cadastre
- Espace boisé
- Limite communale
- Courbes de niveaux
- Raccordement électrique

N
 Echelle 1/1000 au format A3
 0 20 40m

PLAN D'ENSEMBLE DE
 L'EOLIENNE E10

AU5

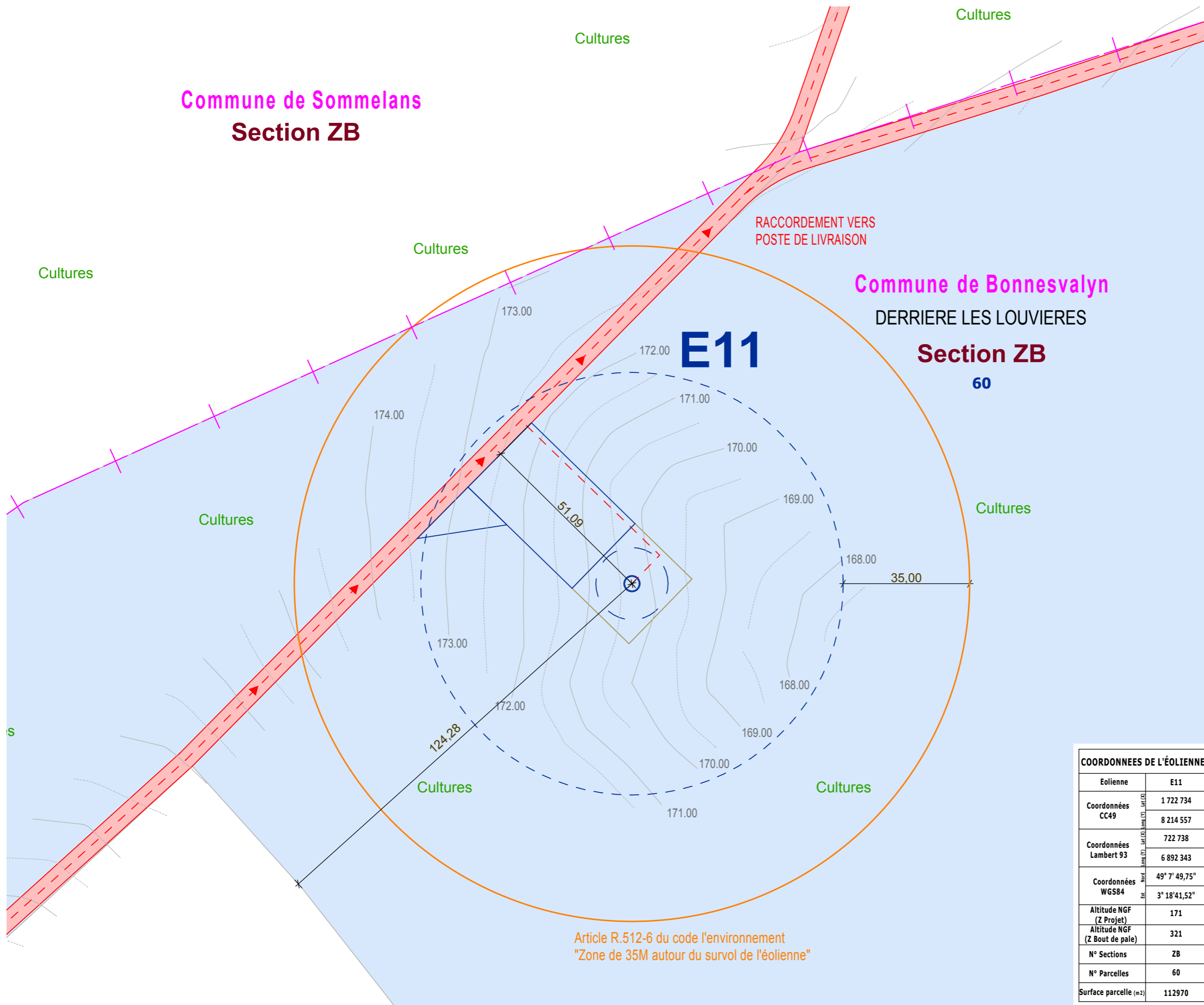


Commune de Sommelans
 LES COUTURES
 Section ZB
 6

Route Départementale n°87 de Neuilly-Saint-Front à
 Montigny-Les-Condé

Article R.512-6 du code l'environnement
 "Zone de 35M autour du survol de l'éolienne"

COORDONNEES DE L'EOLIENNE	
Eolienne	E10
Coordonnées CC49	1 721 997
	8 214 609
Coordonnées Lambert 93	722 001
	6 892 396
Coordonnées WGS84	49° 7' 51,53"
	3° 18' 5,17"
Altitude NGF (Z Projet)	170
Altitude NGF (Z Bout de pale)	320
N° Sections	ZB
N° Parcelles	6
Surface parcelle (m ²)	167510



Article R.512-6 du code l'environnement
"Zone de 35M autour du survol de l'éolienne"

COORDONNEES DE L'ÉOLIENNE	
Eolienne	E11
Coordonnées CC49	1 722 734
	8 214 557
Coordonnées Lambert 93	722 738
	6 892 343
Coordonnées WGS84	49° 7' 49,75"
	3° 18'41,52"
Altitude NGF (Z Projet)	171
Altitude NGF (Z Bout de pale)	321
N° Sections	ZB
N° Parcelles	60
Surface parcelle (m ²)	112970

DEMANDE D'AUTORISATION UNIQUE

SIGNATURE:



I'M IN ARCHITECTURE
80 rue du Faubourg Saint Denis 75010 PARIS
06 71 15 45 63 / im.in.archi@gmx.com
SARL au capital de 16500€
533 863 344 R.C.S. PARIS

PARC EOLIEN DES GRANDES NOUES

COMMUNES DE BONNESVALYN, DE MONTHIERS ET DE SOMMELANS

MAITRISE D'OUVRAGE :

SAS PARC EOLIEN DES GRANDES NOUES


Cœur Défense - Tour B
100, Esplanade du Général de Gaulle
92932 Paris La Défense Cedex
Société Anonyme au capital de 5 000 €
RCS Nanterre 527 617 302 00015



LEGENDE:

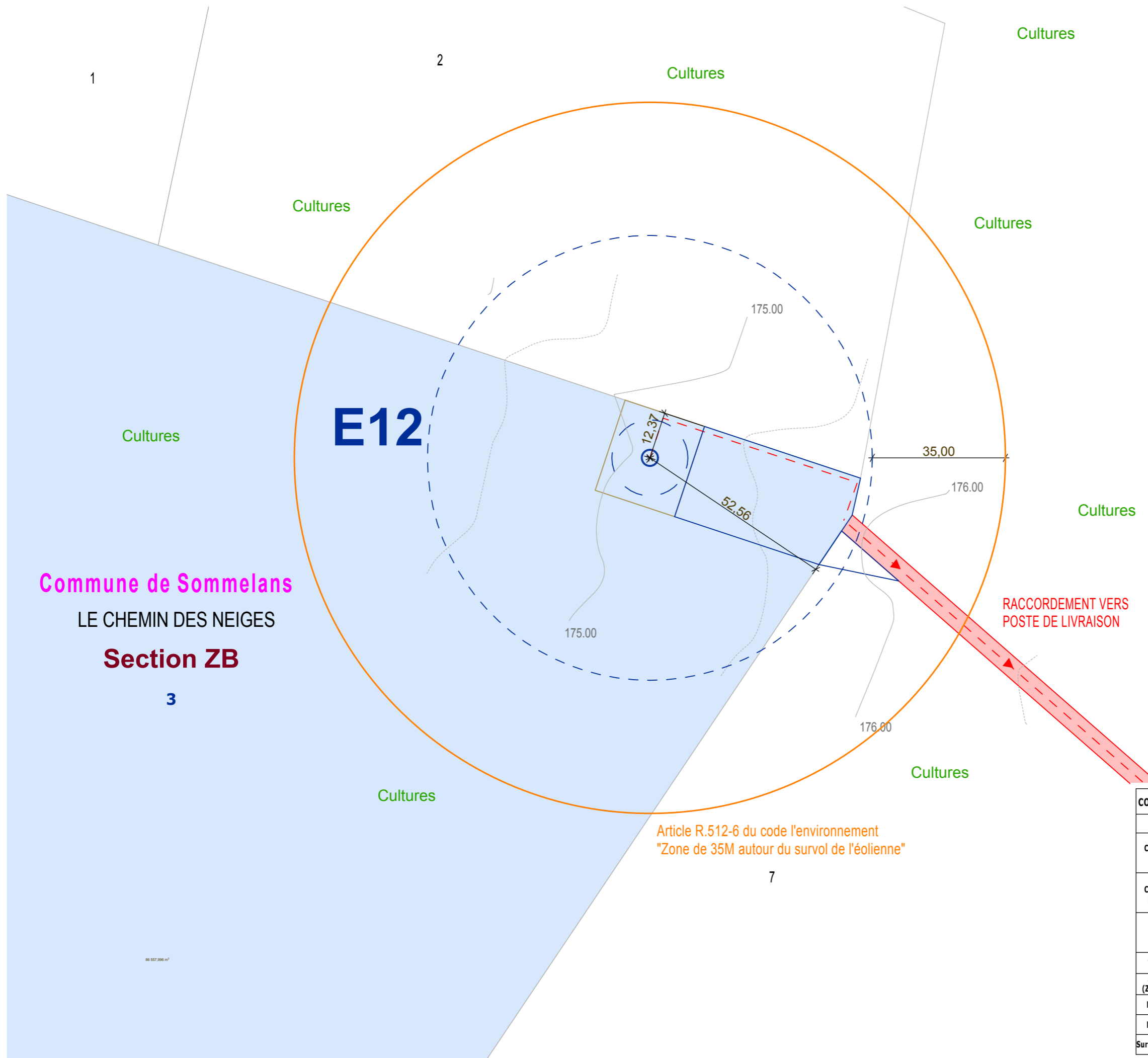
Eolienne concernée par la Demande d'Autorisation Unique

- Zone de survol des pales
- Mât de l'éolienne
- Fondation de l'éolienne
- Parcelle d'implantation du projet
- Plateforme
- Aire gravillonnée
- Accès existant non modifié
- Accès existant à renforcer
- Accès à créer
- Cadastre
- Espace boisé
- Limite communale
- Courbes de niveaux
- Raccordement électrique



PLAN D'ENSEMBLE DE L'ÉOLIENNE E11

AU5



Commune de Sommelans
LE CHEMIN DES NEIGES
Section ZB

3

Article R.512-6 du code l'environnement
"Zone de 35M autour du survol de l'éolienne"

COORDONNEES DE L'ÉOLIENNE	
Eolienne	E12
Coordonnées CC49	1 722 559
	8 215 005
Coordonnées Lambert 93	722 563
	6 892 791
Coordonnées WGS84	49° 8' 4,27"
	3° 18'32,98"
Altitude NGF (Z Projet)	175.5
Altitude NGF (Z Bout de pale)	325.5
N° Sections	ZB
N° Parcelles	3
Surface parcelle (m ²)	87184

DEMANDE D'AUTORISATION UNIQUE

SIGNATURE:

I'M IN ARCHITECTURE
80 rue du Faubourg Saint Denis 75010 PARIS
06 71 15 45 63 / im.in.archi@gmx.com
SARL au capital de 16500€
533 863 344 R.C.S. PARIS

PARC EOLIEN DES GRANDES NOUES

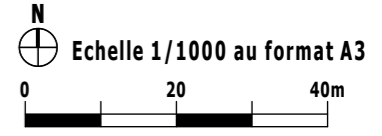
COMMUNES DE BONNESVALYN, DE MONTHIERS ET DE SOMMELANS

MAITRISE D'OUVRAGE :
SAS PARC EOLIEN DES GRANDES NOUES
Cœur Défense - Tour B
100, Esplanade du Général de Gaulle
92932 Paris La Défense Cedex
Société Anonyme au capital de 5 000 €
RCS Nanterre 527 617 302 00015



LEGENDE:

- Eolienne concernée par la Demande d'Autorisation Unique**
- Zone de survol des pales
 - Mât de l'éolienne
 - Fondation de l'éolienne
 - Parcelle d'implantation du projet
 - Plateforme
 - Aire gravillonnée
 - Accès existant non modifié
 - Accès existant à renforcer
 - Accès à créer
 - Cadastre
 - Espace boisé
 - Limite communale
 - Courbes de niveaux
 - Raccordement électrique



PLAN D'ENSEMBLE DE L'ÉOLIENNE E12

AU5